

DEFINICION GPS SATELITAL ISAT-1034

# Kit Control de Flotas

MONITOREO VEHICULAR DE ALTA EFECTIVIDAD

**Trazado de recorridos**, para uso eficiente de los **recursos de transporte** de la empresa.



**APP**  
De activación y notificación  
Ahora tu vehículo habla

**SEGUIMIENTO E INFORMACION DE TU VEHICULO SIMPLE Y RAPIDA**



*10 Usuarios*

*Cobertura para 0 hogares*

*Anti-portonazo*

Seguridad y GPS para tu camión, puedes bloquear remotamente el motor de tu camión en caso de robo

Tecnología de vanguardia en protección y seguridad, tendrás el control de tu camión en todo momento, en tu bolsillo o bien desde un centro de monitoreo remoto, ahorra hasta un 30% del gasto en combustible, ahora tu camión habla a tu smartphone o centro de control los distintos estados, monitoreo en tiempo real, servicio con alta disponibilidad y seguridad

En caso de robo, no expongamos tu vida, ahora lo puedes recuperar desde cualquier teléfono móvil con tus credenciales

**DISMINUYE HASTA UN 80% INCIVILIDADES Y DELITOS**



Mayor protección y seguridad para todos los usuarios, ya que cuenta con un sistema comunitario inter-conectado



Gran convocatoria comunitaria, al unir alertas audio visual de toda la comunidad afectada, o bien dividida en sectores



Gana tiempo que permite salvar vidas, ya que se obtiene apoyo en el lugar y en el momento en que ocurre la emergencia



Los delincuentes no marcan la casa que activó la emergencia



Alerta de emergencia que incluye nombre de la persona afectada, dirección y N° teléfono



Central de alarmas conectada 24-7 opcionalmente conexión a organismos de emergencia, previa gestión comunitaria



Ubicación geo-referenciada de la emergencia que indica el hogar afectado



Se puede integrar a familiares o amigos cercanos, que incluso vivan fuera de la comunidad



Exclusivo core solution personalizada para su comunidad, control total desde APP Android + IOS



Recupera tu vehículo, sólo con presionar un botón, previa instalación de una micro-controladora

## Notificación de carga

Notificación de **carga**  
de camión (carga de mercadería)



Notificación **descarga**  
de camión (descarga de mercadería)



## PROTECCION INMEDIATA CENTRAL DE GPS UBICACION DE VEHICULOS

**Kit Control de Flotas**  
MONITOREO VEHICULAR DE ALTA EFECTIVIDAD

**TRAZADO DE RECORRIDOS**  
Uso eficiente de los recursos de transporte de la empresa.

**APP**  
De activación y notificación

Central de GPS Ubicación de Vehículos, incluye tecnología, seguridad y protección, permite monitoreo remoto, integración en centros de control, alerta de emergencia en tiempo real, disponible a toda hora y gran capacidad de disuasión.

Protección 24-7 con GPS Satelital ISAT-1034, permite prevenir, interrumpir e impedir acciones delictuales, crea un escudo de protección frente a eventos de emergencias, se une con otras centrales de alarmas, para generar cobertura comunitaria de efectividad comprobada.

**ESPECIFICACIONES TECNICAS GPS SATELITAL ISAT-1034**



Marca: InterfazChile



Tipo: Alarma Comunitaria  
Inteligente, audio visual



Consumo de energía eléctrica:  
150mA DC12V



Tecnología: Satelital, Inalámbrica,  
Anti-Portonazo, GPS, GPRS, RF y  
SAMPA



Usos: Viviendas, negocios,  
comunidades, empresas



Gabinete: Armario ABS de  
ingeniería, Protección IP65  
300X220X100, resistente



Sirenas: desc\_sirena



Gabinete Sirena:  
desc\_gabinete\_sirena




Protegida contra errores de  
polaridad



Respaldo: Bateria 12V 5000 mA



Baliza: estroboscópica de color rojo  
LED, para redundancia de sistema  
disuasivo



Fuente energía input 220 Volts y  
salida 12VDC 5A



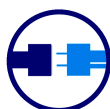
Sonda electrónica de control  
CORE-ICHI-TX-RX, para  
transmisión de enlaces con alcance  
ilimitado



Interconexión circuito ramal de  
conexiones 20 pines



Enlace de señales: Banda  
850/900/1800/1900 MHz  
TDMA/AMPS/LBS/GSM/GPRS/C  
DMA



Conexión del sistema soporta hasta  
20A equipamiento profesional, para  
activaciones de sirenas y balizas  
con mayor capacidad de disuasión



Cobertura botón de Pánico:  
desc\_control\_sos



Tiempo de activación: 120  
segundos de activación por defecto,  
valor configurable según  
requerimiento



Posterior al tiempo de activación de  
alerta audio visual, las centrales  
automáticamente desactivan el  
sistema



Integra algoritmo anti-portonazo,  
protección y control vehicular



Receptor de Señal: Micro  
controladora RF, 12VDC, canal RX  
315-433 MHz, permite registrar  
hasta 65 controles remotos SOS de  
alto alcance, opcionalmente se  
puede ampliar a 130 controles por  
cada central

**TU KIT GPS UBICACION DE VEHICULOS INCLUYE**



Una unidad gabinete técnico IP65, con GPS  
Ubicación de Vehículos



Integración de 10 usuarios, compuesto por  
familiares y amigos



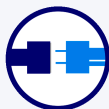
Cobertura para 0 hogares, protegidos e  
integrados al sistema de seguridad 24-7



2 unidades de sirenas electronicas de doble  
tono



2 unidades de gabinetes para sirenas  
esmaltado, color blanco



4 metros de cable pin, para conexión de  
sirenas a central de alertas



1 unidad de panel disuasivo . Hogar  
Protegido 24 Horas

**Informes y funcionalidades del servicio**

ID	Fecha	Total Día
1	2018-01-01	10.5
2	2018-01-02	12.3
3	2018-01-03	8.7
4	2018-01-04	15.1
5	2018-01-05	9.2
6	2018-01-06	11.8
7	2018-01-07	7.4

•Gasto en combustible por desplazamientos **24/7** Monitoreo

**Notificación de motor**

Notifica Encendido del motor

Notifica Apagado del motor

**24/7** Monitoreo Anti-portalazo



1 unidad de control remoto SOS de alto alcance



4 metros de cordón eléctrico para conexión de central a energía eléctrica



Una SIM, para comunicaciones incluye bolsa de datos con \$19.980