

DEFINICION GPS SATELITAL ISAT-1035

Kit Control de Flotas
MONITOREO VEHICULAR DE ALTA EFECTIVIDAD.
PARA CARGA PESADA
CUIDA TU CARGA EN TIEPO REAL

24/7
CONTROL TOTAL

APP
De activación y notificación

Interfaz Chile
TECNOLOGIA PROTECCION E INTEGRACION

OPTIMIZA TU TIEMPO Y GASTO EN COMBUSTIBLE, GESTION VEHICULAR



10 Usuarios

Cobertura para 0 hogares

Anti-portonazo

Sistema de protección y seguimiento de tu camión en tiempo real, puedes monitorear 24/7 tú flota de camiones, gestionar tus activos, control del consumo de combustible. Ahora tú camión habla a tu celular, indica desplazamiento del vehículo, excesos de velocidad, detención del móvil, inicio de movimiento, encendido y apagado de motor entre otros

Ahorra dinero y mejora la logística de tu empresa nuestra solución, permite integrar un conjunto de funcionalidades y mecanismos de control que permitirá gestionar de mejor manera la logística vehicular

Monitoreo en tiempo real de todos sus vehículos. Histórico del trazado de rastreos. En caso de sufrir un asalto, puedes detener tu vehículo remotamente. Reportes de eventos registrados, desplazamientos, velocidades superiores alcanzadas. Reporte de Tiempos detenido y en movimiento. Gestión de velocidades registradas por el vehículo (mínimas, medias y máximas alcanzadas). Distancias recorridas diarias y acumulación de distancias semanales

En caso de robo, no expongamos tu vida, ahora lo puedes recuperar desde cualquier teléfono móvil con tus credenciales

DISMINUYE HASTA UN 80% INCIVILIDADES Y DELITOS



Mayor protección y seguridad para todos los usuarios, ya que cuenta con un sistema comunitario inter-conectado



Gran convocatoria comunitaria, al unir alertas audio visual de toda la comunidad afectada, o bien dividida en sectores



Gana tiempo que permite salvar vidas, ya que se obtiene apoyo en el lugar y en el momento en que ocurre la emergencia



Los delincuentes no marcan la casa que activó la emergencia



Central de alarmas conectada 24-7
opcionalmente conexión a organismos de emergencia, previa gestión comunitaria



Alerta de emergencia que incluye nombre de la persona afectada, dirección y N° teléfono



Ubicación geo-referenciada de la emergencia que indica el hogar afectado



Se puede integrar a familiares o amigos cercanos, que incluso vivan fuera de la comunidad



Exclusivo core solution personalizada para su comunidad, control total desde APP Android + IOS



Recupera tu vehículo, sólo con presionar un botón, previa instalación de una micro-controladora



PROTECCION INMEDIATA CENTRAL DE RASTREADOR GPS PARA VEHICULOS



Central de Rastreador GPS para Vehículos, incluye tecnología, seguridad y protección, permite monitoreo remoto, integración en centros de control, alerta de emergencia en tiempo real, disponible a toda hora y gran capacidad de disuasión.

Protección 24-7 con GPS Satelital ISAT-1035, permite prevenir, interrumpir e impedir acciones delictuales, crea un escudo de protección frente a

eventos de emergencias, se une con otras centrales de alarmas, para generar cobertura comunitaria de efectividad comprobada.

ESPECIFICACIONES TECNICAS GPS SATELITAL ISAT-1035



Marca: InterfazChile



Tipo: Alarma Comunitaria
Inteligente, audio visual



Consumo de energía eléctrica:
150mA DC12V



Tecnología: Satelital, Inalámbrica,
Anti-Portonazo, GPS, GPRS, RF y
SAMPA



Usos: Viviendas, negocios,
comunidades, empresas



Gabinete: Armario ABS de
ingeniería, Protección IP65
300X220X100, resistente




Sirenas: desc_sirena



Gabinete Sirena:
desc_gabinete_sirena




Protegida contra errores de
polaridad



Respaldo: Batería 12V 5000 mA



Baliza: estroboscópica de color rojo LED, para redundancia de sistema



Fuente energía input 220 Volts y salida 12VDC 5A




Sonda electrónica de control CORE-ICHI-TX-RX, para transmisión de enlaces con alcance ilimitado



Interconexión circuito ramal de conexiones 20 pines



Enlace de señales: Banda 850/900/1800/1900 MHz TDMA/AMPS/LBS/GSM/GPRS/CDMA



Conexión del sistema soporta hasta 20A equipamiento profesional, para activaciones de sirenas y balizas con mayor capacidad de disuasión



Cobertura botón de Pánico: desc_control_sos



Tiempo de activación: 120 segundos de activación por defecto, valor configurable según requerimiento



Posterior al tiempo de activación de alerta audio visual, las centrales automáticamente desactivan el sistema



Integra algoritmo anti-portonazo, protección y control vehicular



Receptor de Señal: Micro controladora RF, 12VDC, canal RX 315-433 MHz, permite registrar hasta 65 controles remotos SOS de alto alcance, opcionalmente se puede ampliar a 130 controles por cada central

TU KIT RASTREADOR GPS PARA VEHICULOS INCLUYE



Una unidad gabinete técnico IP65, con Rastreador GPS para Vehículos



Integración de 10 usuarios, compuesto por familiares y amigos



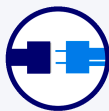
Cobertura para 0 hogares, protegidos e integrados al sistema de seguridad 24-7



2 unidades de sirenas electronicas de doble tono



2 unidades de gabinetes para sirenas esmaltado, color blanco



4 metros de cable pin, para conexión de sirenas a central de alertas



1 unidad de panel disuasivo . Hogar Protegido 24 Horas

Activación y Desactivación

Posicionamiento



1 unidad de control remoto SOS de alto alcance



4 metros de cordón eléctrico para conexión de central a energía eléctrica



Una SIM, para comunicaciones incluye bolsa de datos con \$19.980